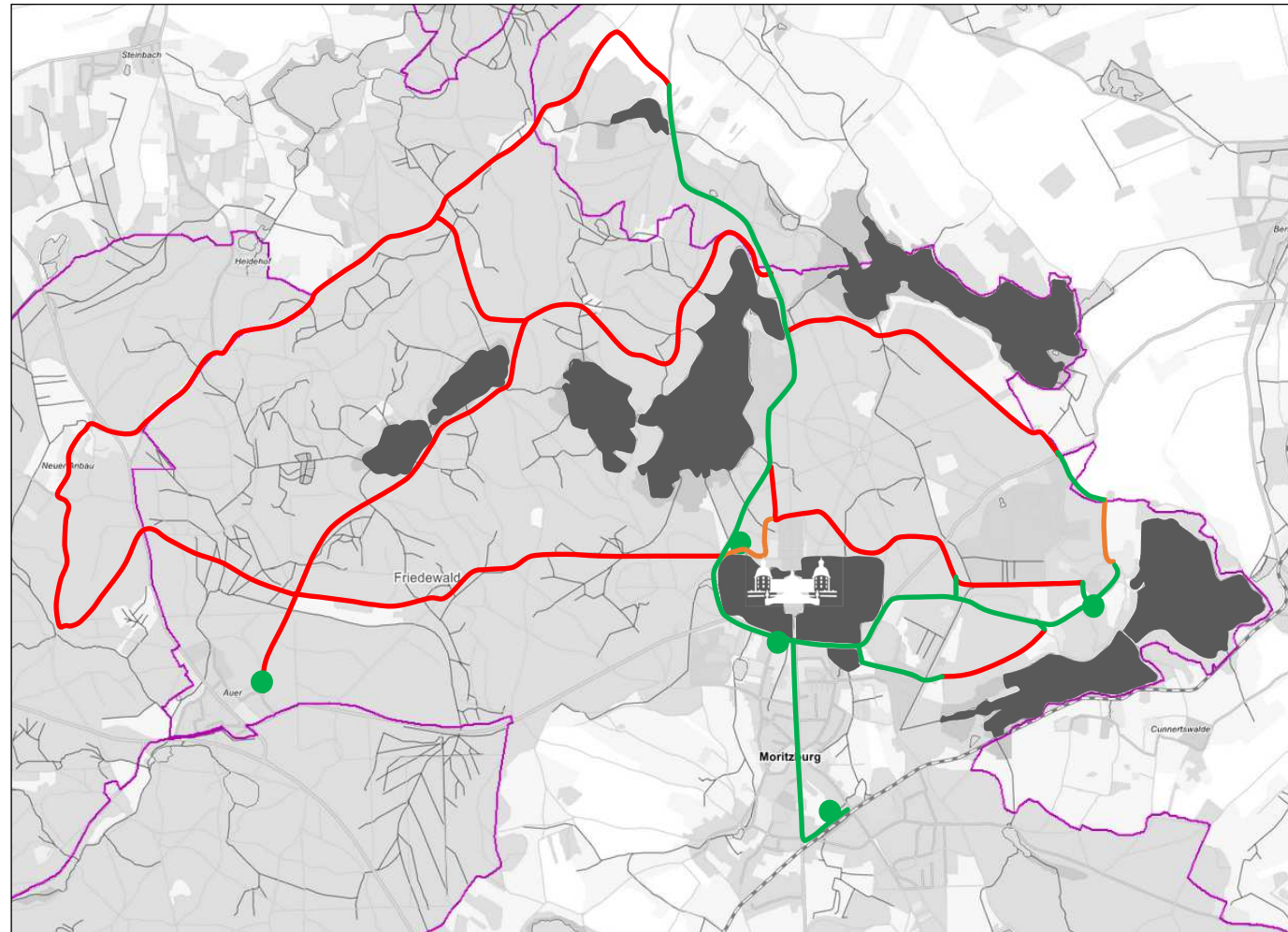


Masterplan Wegenetz Ortskern-Moritzburg: Wegeführung für Kutschen, Radfahrer und Fußgänger zur Verkehrsentflechtung

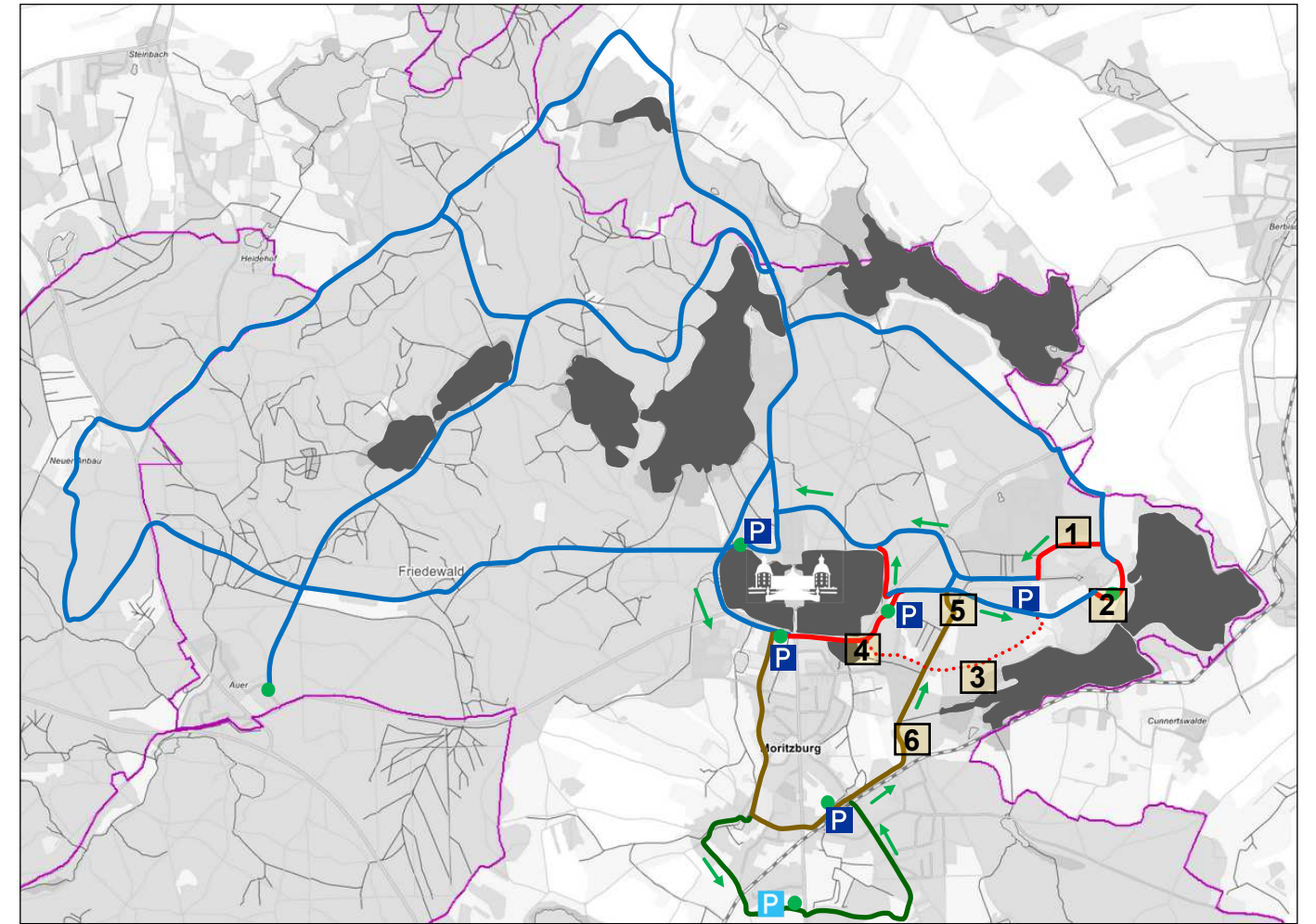


Masterplan Kutschenwegenetz Gemeinde Moritzburg, OT Moritzburg

Bestandsnetz 2019



Masterplan



Kutschenwege –Bestandsnetz 2019:

- Flur-Eigentümer SB Sachsenforst
- Kommunale Ortsverbindungsstraßen
- Private Flurstücke

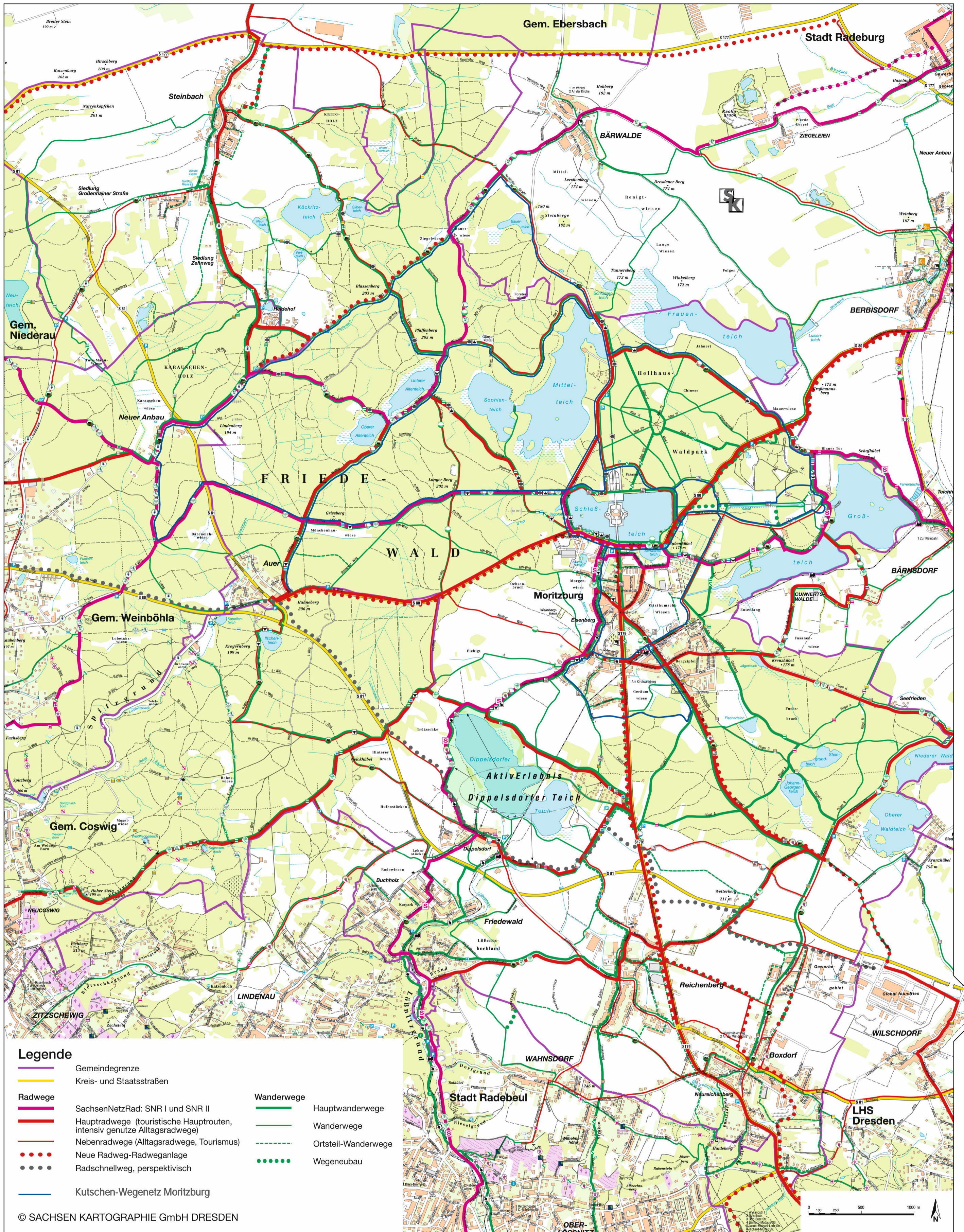
Kutschenwege – Masterplan:

- Vorhandenes Bestandsnetz
- Änderungen Wegeverlauf am Bestandsnetz
- ⋯ Entfall Kutschenwegenetz (nur Rad- und Fußweg)
- Einbindung Bahnhof Moritzburg
- Bedarfsroute für Zusatzparkplatz(Veranstaltungen)
- Kutschenwarteplätze
- ← Kutschen-Vorzugsfahrtrichtung

Maßnahmen: (1-4: AG Fasanengarten)

- 1** Kutschenweg-Verlegung in den Wildgehege-Wirtschaftshof
- 2** Kutschenweg über SO-Obstbaumbogen (Flurst.-Erwerb, Neuanlage)
- 3** Kleine Fasanenstraße nur noch für Radfahrer und Wanderer
- 4** Neue Kutschenweganlage auf S80-Südseite
- 5** Auffahrt-Neubau auf Gr. Fasanenstraße
- 6** Kutschenweg-Instandsetzung





Masterplan-Übersicht Rad- und Wanderwegenetz Kutschenwegenetz

Rad-Event-Agentur Moritzburg	Auftrag:	Wegenetzkonzeption 2019 Moritzburg
Zeichn.-Datum: 05.03.2019	Zeichn.-Titel:	Masterplan Gesamtwegenetz Rad-, Wandern-, Kutschen- Wege
	Zeichn.-Nr:	Mpl-12_A2

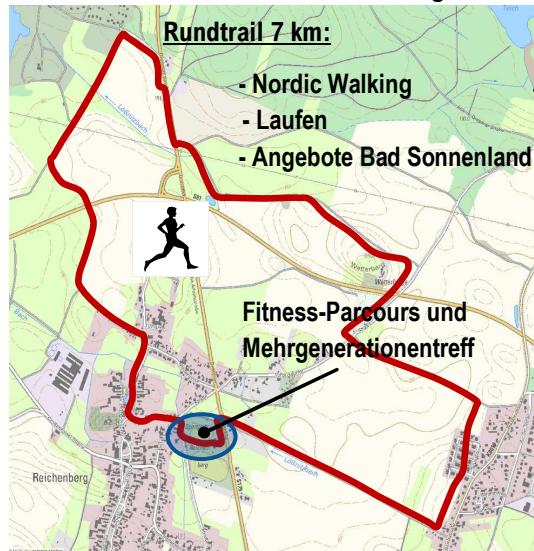
Masterplan Wegenetz Ortsteil Reichenberg

Anschluß an



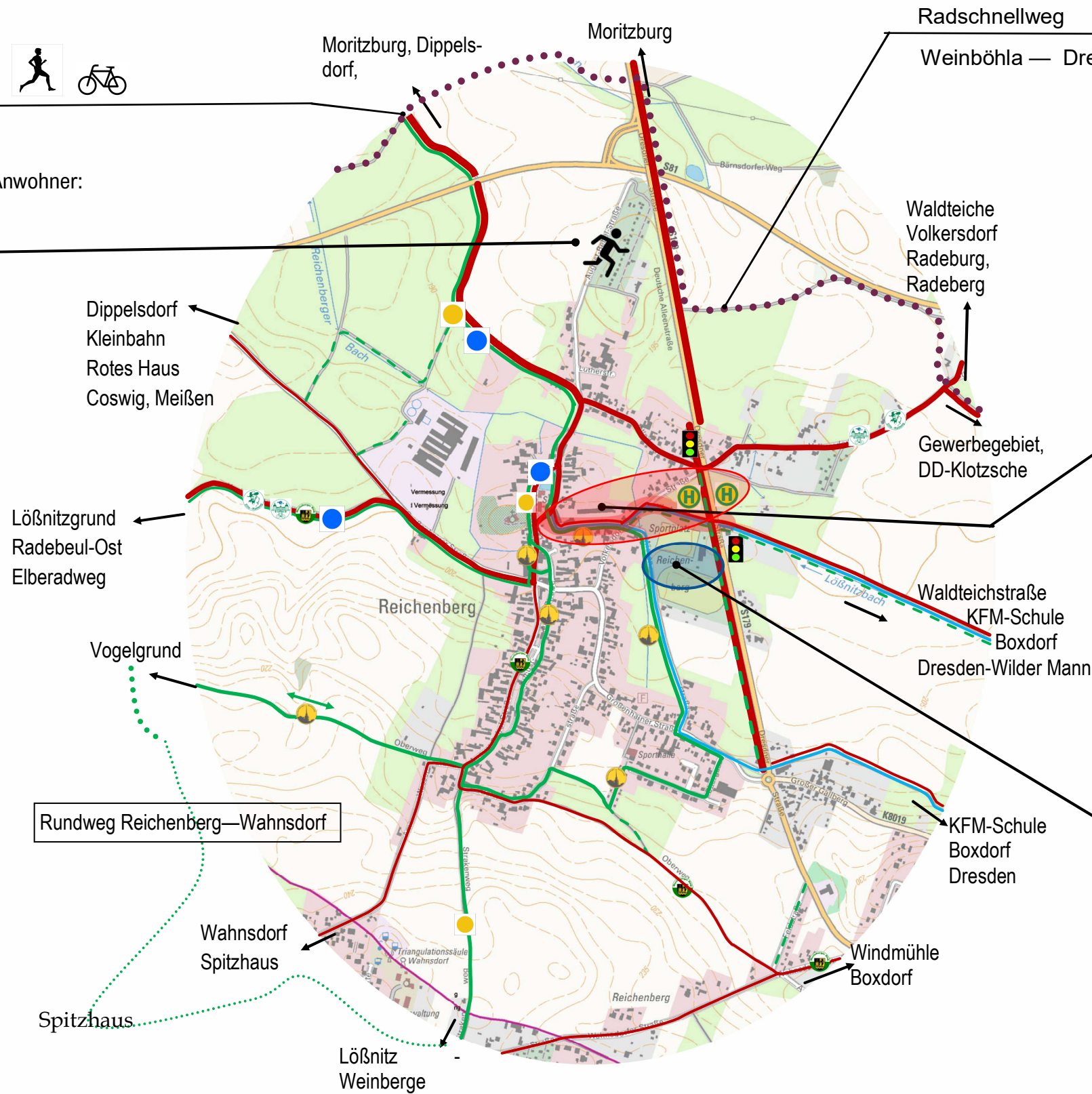
„Aktiv-Erlebnis Dippelsdorfer Teich“

Fitness-Trail für TSV Reichenberg, Schule und Anwohner:



Legende:

- Radschnellweg
- Hauptradweg
- Nebenradwege
- Schulweg
- Wanderweg
- - - Alltagsweg, Bedarfsweg



Projekt „Sicherer Schulweg Boxdorf-Reichenberg“:

Projekt-Bestandteile:

- Wegsanierung Wiesenstraße-Kirchweg
- ÖPNV-Haltestelle an S179
- Querung S179 (Bedarfsampel?)
- Widmung Kirchweg von S179 bis Aug.-Beb.-Str.
- Fußweg-/ Radwegbau auf Kirchweg von S179 bis August-Bebel-Str.
- PKW-Zufahrt Kirchweg von Volkersdorfer Str. bis Hort/Schule

Generationenverbindendes Sportentwicklungskonzept Reichenberg:

- 1) Boule-Platz, 2) Fitness-Parcours
- 3) Trimm-Dich-Pfad, 4) Treffpunkt/Grillplatz
- 5) vorhandener Spielplatz

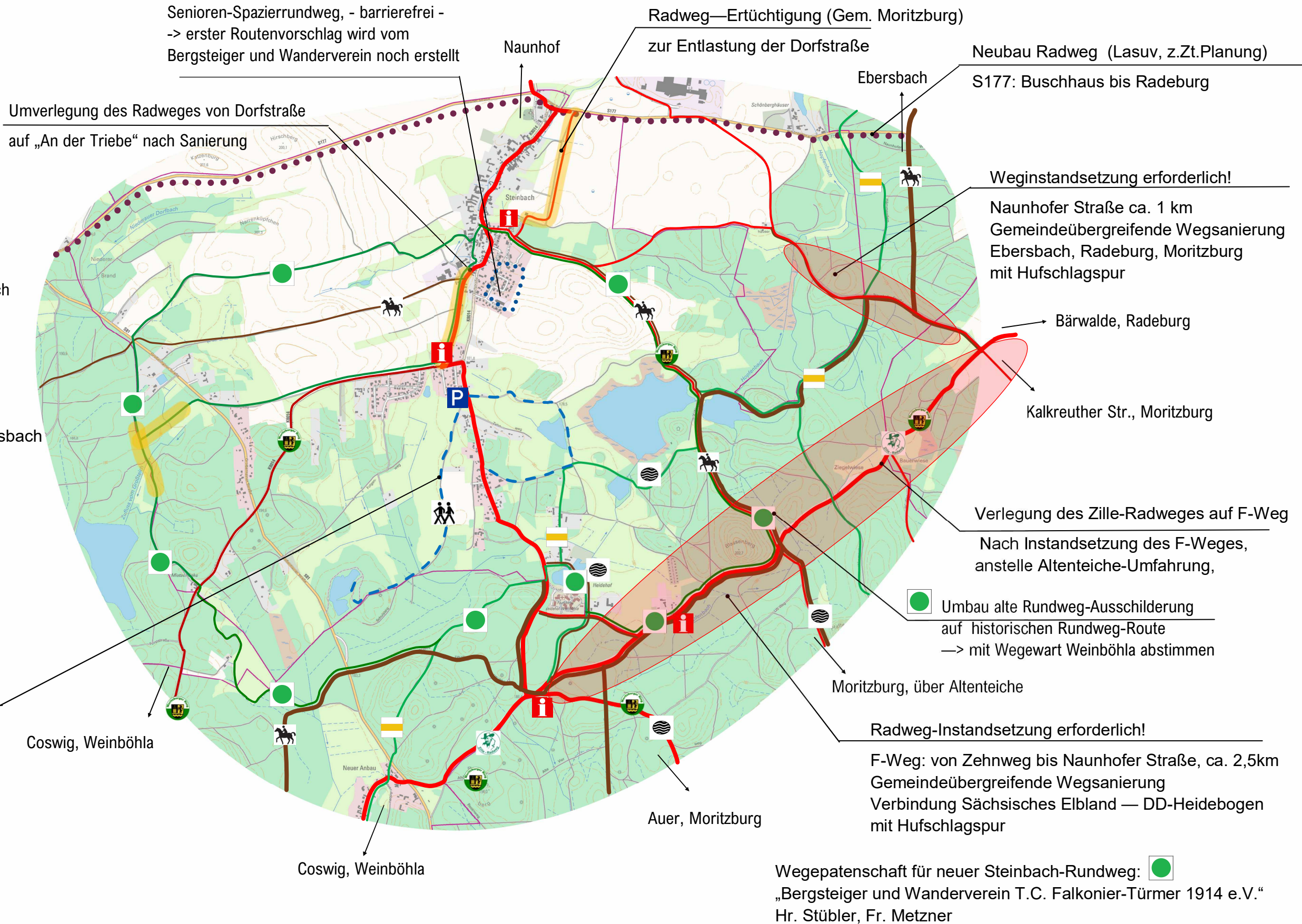


Masterplan Wegenetz Ortsteil Steinbach

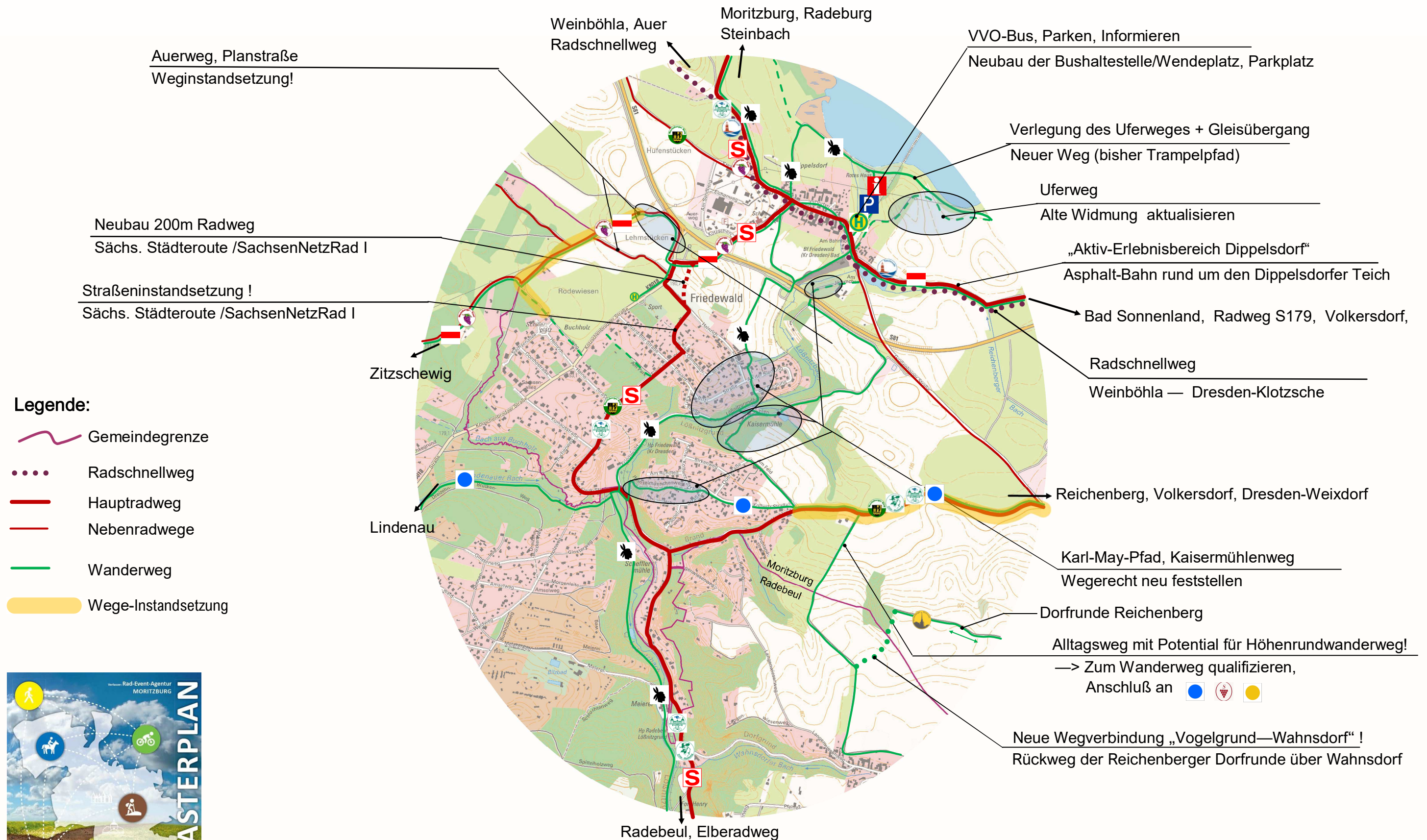
Legende:

- Hauptradweg
- Nebenradwege
- Hauptwanderweg
- Nebenwanderweg
- Alltags-Bedarfsweg
- Haupt-Reitweg
- Reitweg
- Wege-Instandsetzung erforderlich
- - - Spazierweg
- Neubau Radweg
- Regionalwanderweg Weinb.— Ebersbach
- ⊗ Teiche-Rundwanderweg
- ⊗ Radrundweg Moritzburger Ring
- ⊗ Radrundweg „Zille-Radweg“
- ~ Gemeindegrenze Moritzburg
- Steinbach Rundweg (neue Route)

Spazierweg für Anwohner



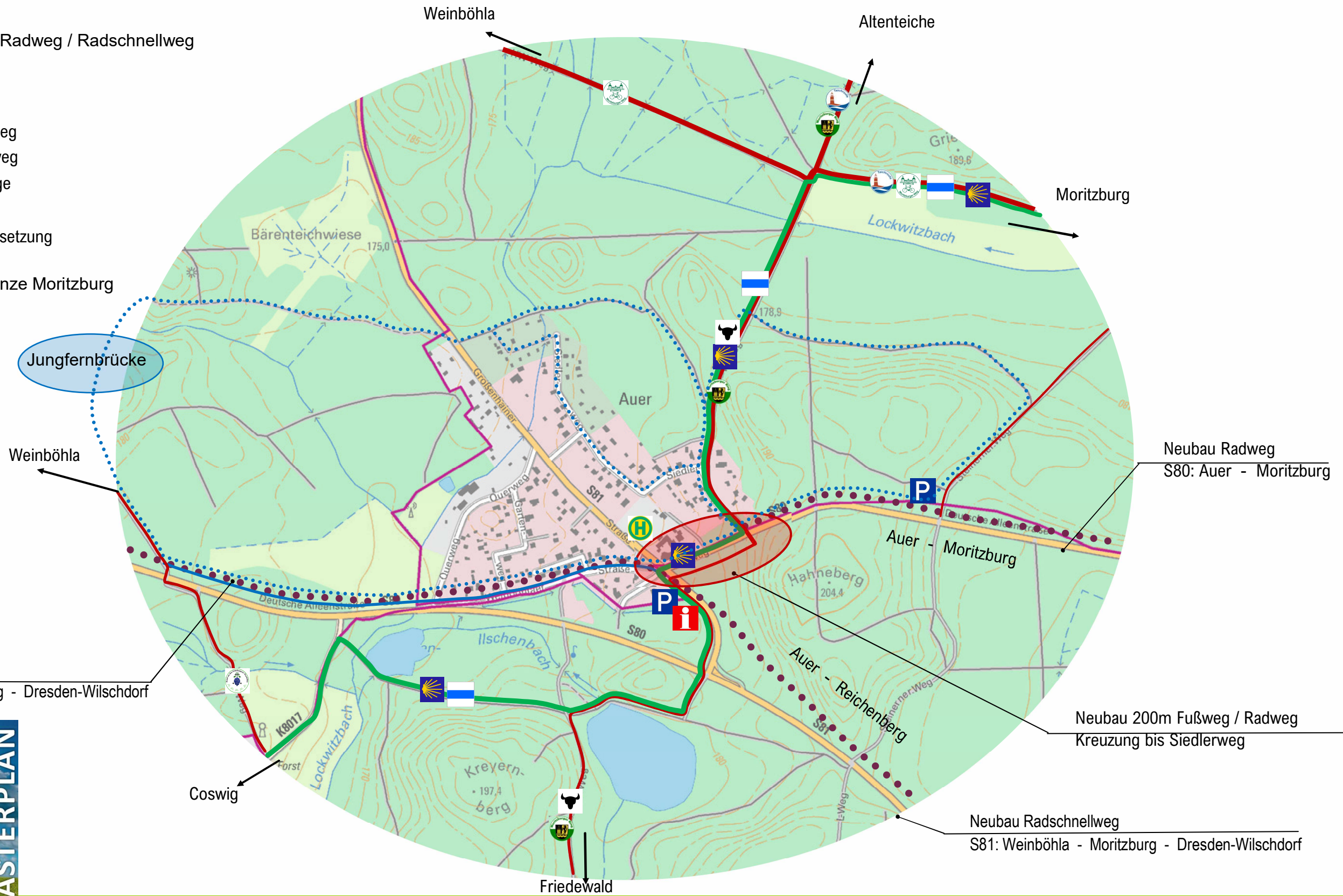
Masterplan Wegenetz Ortsteil Friedewald



Masterplan Wegenetz Ortsteil Auer

Legende:

- Kombiniertes Radweg / Radschnellweg
- Haupttradweg
- Nebenradwege
- Hauptwanderweg
- Nebenwanderweg
- Ortswanderwege
- Reitwege
- Wege-Instandsetzung
- Gemeindegrenze Moritzburg



Neubau Radschnellweg
S81: Weinböhlen - Moritzburg - Dresden-Wilschdorf

Neubau Radweg
S80: Auer - Moritzburg

Neubau 200m Fußweg / Radweg
Kreuzung bis Siedlerweg

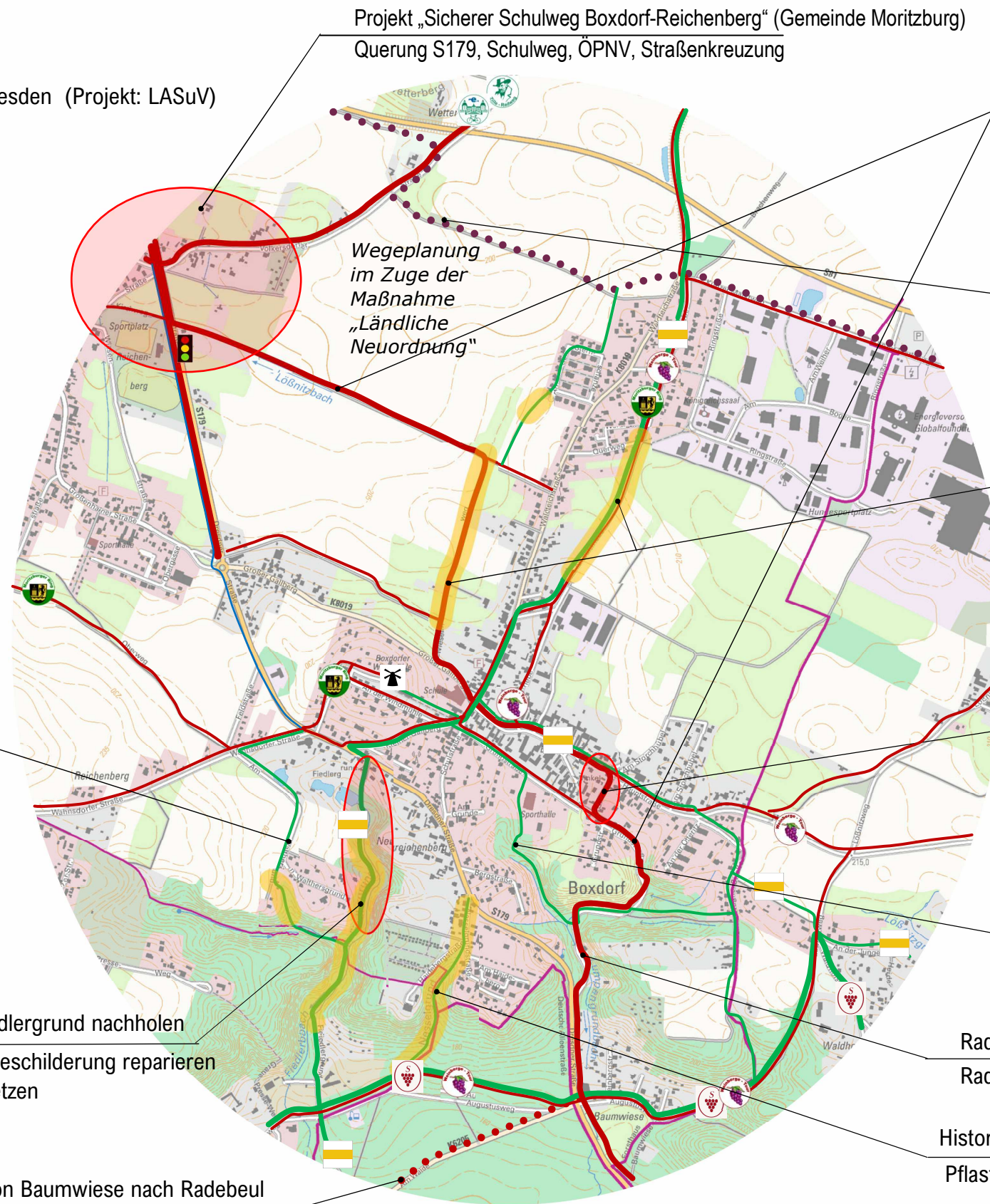
Neubau Radschnellweg
S81: Weinböhlen - Moritzburg - Dresden-Wilschdorf



Masterplan Wegenetz Ortsteil Boxdorf

Legende:

- S81 Radweganlage Weinböhla - Moritzburg - Dresden (Projekt: LASuV)
- Hauptradweg
- Nebenradwege
- Hauptwanderweg
- Nebenwanderweg
- Alltagsweg, Bedarfsweg
- Reitweg
- Wege-Instandsetzung
- Gemeindegrenze Moritzburg



Radwegverbinding Moritzburg—Dresden-Wilder Mann
Schulweg, Beruf, Tourismus, Alltag
Anschluss an neuen Radweg S179

Entwurf Radschnellweg S81 Weinböhla - DD-Klotzsche
S81 -naher Radweg auf vorhandenen und Neubau Trassen
—> finale Trassenplanung durch LASuV

Radweg Moritzburg—Dresden-WilderMann, -KFM-Schule
Radweg-Ausbau, Tränkdecke, 3m Breite

Radweg Moritzburg—Dresden
Umbau für Radweg-Anschluss nach Dresden

Neubelebung des Wanderweges durch den Lumpengrund
(Rundwanderweg Boxdorf)

Radweg Moritzburg - Dresden
Radweg-Neubau Grundstraße bis Baumwiese

Historischer Wanderweg im Nesselgrund
Pflaster-Instandsetzung und Widmung! (mit Stadt Radebeul)

Radweg-Neubau von Baumwiese nach Radebeul



Wanderweg-Widmung im Fiedlergrund nachholen
Pfosten der wegweisenden Beschilderung reparieren
Lehrpfad-Infotafeln instandsetzen

Masterplan Wegenetz Kulturlandschaft Moritzburg

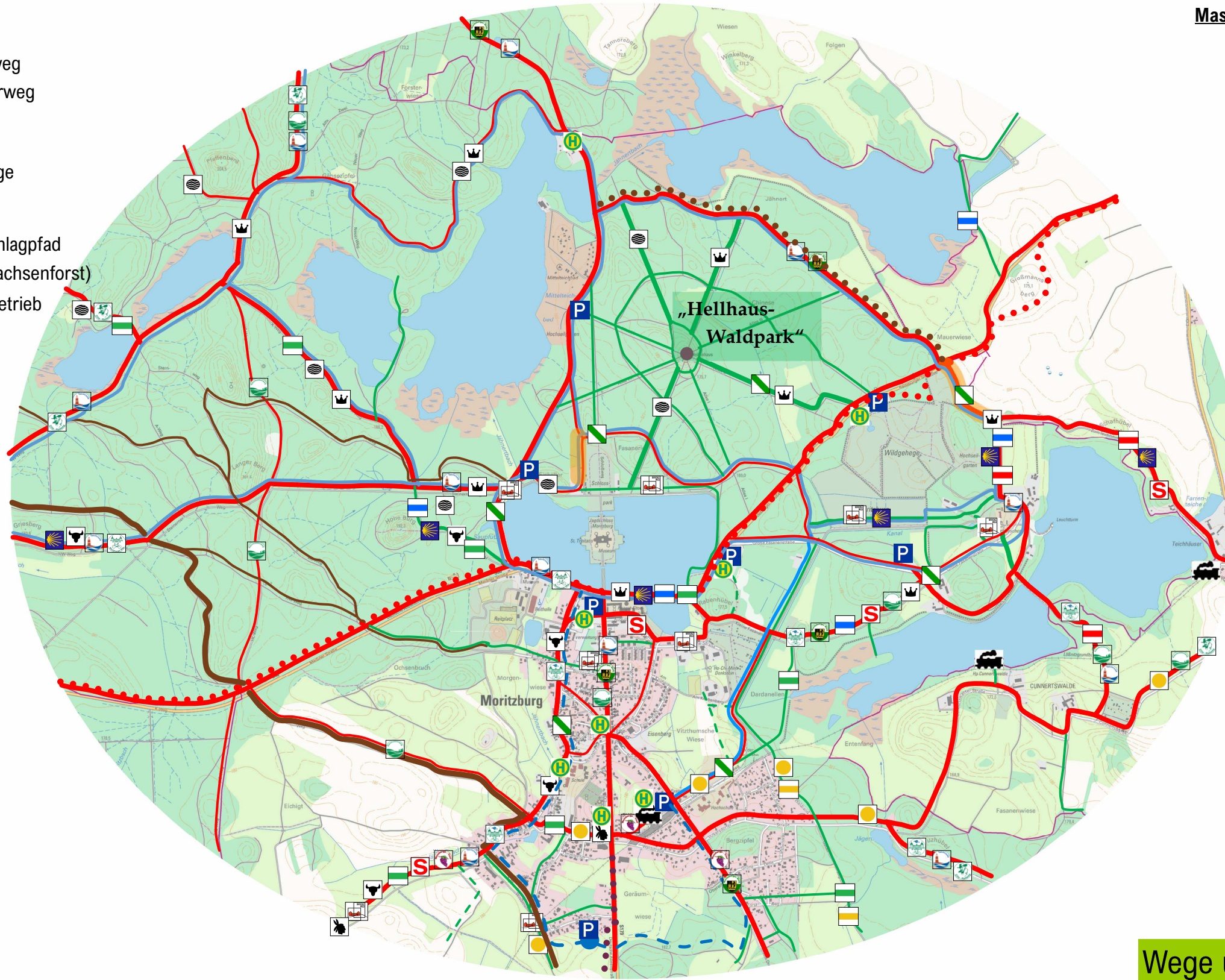
Wege und Routen

Legende:

- Hauptradweg + Wanderweg
- Nebenradwege + Wanderweg
- Nur Wanderweg
- ⋯ Neubau Radweg
- - - Zusätzliche Bedarfswege
- Haupt-Reitweg
- Reitweg
- ⋯ Neubau Reitweg -Hufschlagpfad
- Kutschenwegenetz (lt. Sachsenforst)
- - - Kutschenwege Shuttle-Betrieb
- ~ Gemeinde-Grenze

Masterplan -Wander-Routen:

- „Brücke-Rundweg“
- Regionalwanderweg nach Dresden
- „Teiche-Rundweg“
- „Sächs. Jakobsweg an der Frankenstr.“
- Fernwanderwege
- Bärnsdorf - Radebeul-Ost
- „Auer-Rundweg“
- „Karl-May-Pfad“, Moritzb.—Radeb.
- „Königsweg“
- Lehrpfad Moritzburg



Masterplan -Radwander-Routen:

- „Moritzburger Weg“
- „Elbe-Moritzburg-Lößnitzgrund“
- „Sächsische Städteroute“
- „Moritzburger Ring“
- „Zille-Radweg“
- „Teichroute“
- „Weinberge-Tour“
- „Kleinkuppentour“



Masterplan Wegenetz Kulturlandschaft Moritzburg

Maßnahmen

Legende:

- Haupttradweg + Wanderweg
- Nebenradwege + Wanderweg
- Ausschließlich Wanderweg
- Kutschenwegenetz (lt. Sachsenforst)
- Reitweg
- Neubau Radweg
- Wegeinstandsetzung
- ~ Gemeinde-Grenze

Umverlegung des „Zille-Radweges“
auf F-Weg, nach dessen Instandsetzung:
Grund: Streckenverkürzung und
NSG-Altenteich

Rückbau Toranlage:
für den permanenten Durchlass von
Radfahrern und Wanderern

S80-Radweg-Neubau: Auer bis Berbisdorf
Innerorts gemeinsame Nutzung
Fußgänger + Radfahrer (+Kutschen?)

Übergang S80: Reduzierung Gefahrenpotential
Reiter (Fernreitweg)
Radfahrer und Wanderer
Methode: Warnschilder, VZ-Geschwindigkeitsreduzierung

Instandsetzung / Austausch Oberflächenbelag:
Am Markt, Kötzschenbrodaer Straße,
Meissner Weg

Freigabe Einbahnstraßenbereiche: Rad frei!
August-Bebel-Straße, Nord- und Süd-Seite

Instandsetzung: Alte Dresdner Straße

Neuer Alltagsweg:
in neuen FNP aufnehmen

Hellhaus+Jagdsterne = historischer Waldpark! :

- Wege-Instandsetzung: Sachsenforst
- Parkordnung erstellen: Sachsenforst
- Nutzung: Wandern, Kutsche, kein Radfahren!

S80-Radweg-Neubau: Auer bis Berbisdorf

Innerorts gemeinsame Nutzung
Fußgänger + Radfahrer (+Kutschen?)

Instandsetzung Straße Fasanerie
Kooperation Moritzburg, Radeburg

2. Besucher-Zugang Wildgehege

Einschränkung Kanalweg-Nutzung
Kutschen, Wanderer, keine Radfahrer !

Fasanengarten:
Wege- und Nutzungskonzept nach
Festlegung der AG Fasanengarten

Radwege im Fasanengarten:
- Große Fasanenstr.: indiv. Radfahren
- Kleine Fasanenstr.: tourist. Routen

Umbau Auffahrt auf Große Fasanenstr.:
Umbau analog der Gegenseite
Grund: sichere Auffahrt für Kutschen, Radf.

Ostweg um die Vitzthumsche Wiese:
Sicherung Wegerecht und Instandsetzung (FNP)
Grund: Nutzung für Kutschen und Radfahrer

Instandsetzung und Wegerecht-Sicherung:
Gemeindeübergreifende Kooperation
mit Beteiligung von Moritzburg



Masterplan Aktiv-Erlebnis Dippelsdorfer Teich

Fotos: Rainer Weisflog, Michael Bährisch, Moritzburg-Information, Rad-Event-Agentur Moritzburg, Plakat/Fotos: Bender Freiraumplanung

6 Km-Rund-Trail in Asphalt (Beispiel Fläming Skate)



Radfahren



Inline Skaten, Rollerski



Wandern, Nordic Walk



Behindertensport

Naturlandschaft



Teichlandschaft



Kleinkuppenlandschaft




Lößnitzgrundbahn

Kunstlandschaft "Rotes Haus"


Bürgertreff, Ausstellungen, Kurse, Installationen



"Rotes Haus" mit ...



... Skulpturen



BRÜCKE WEG



Rundweg, Blickpunkte

Camping- & Freizeitpark Bad Sonnenland



Events



Übernachten



Spielplatz




Bootfahren



Reitschule



Bogensport

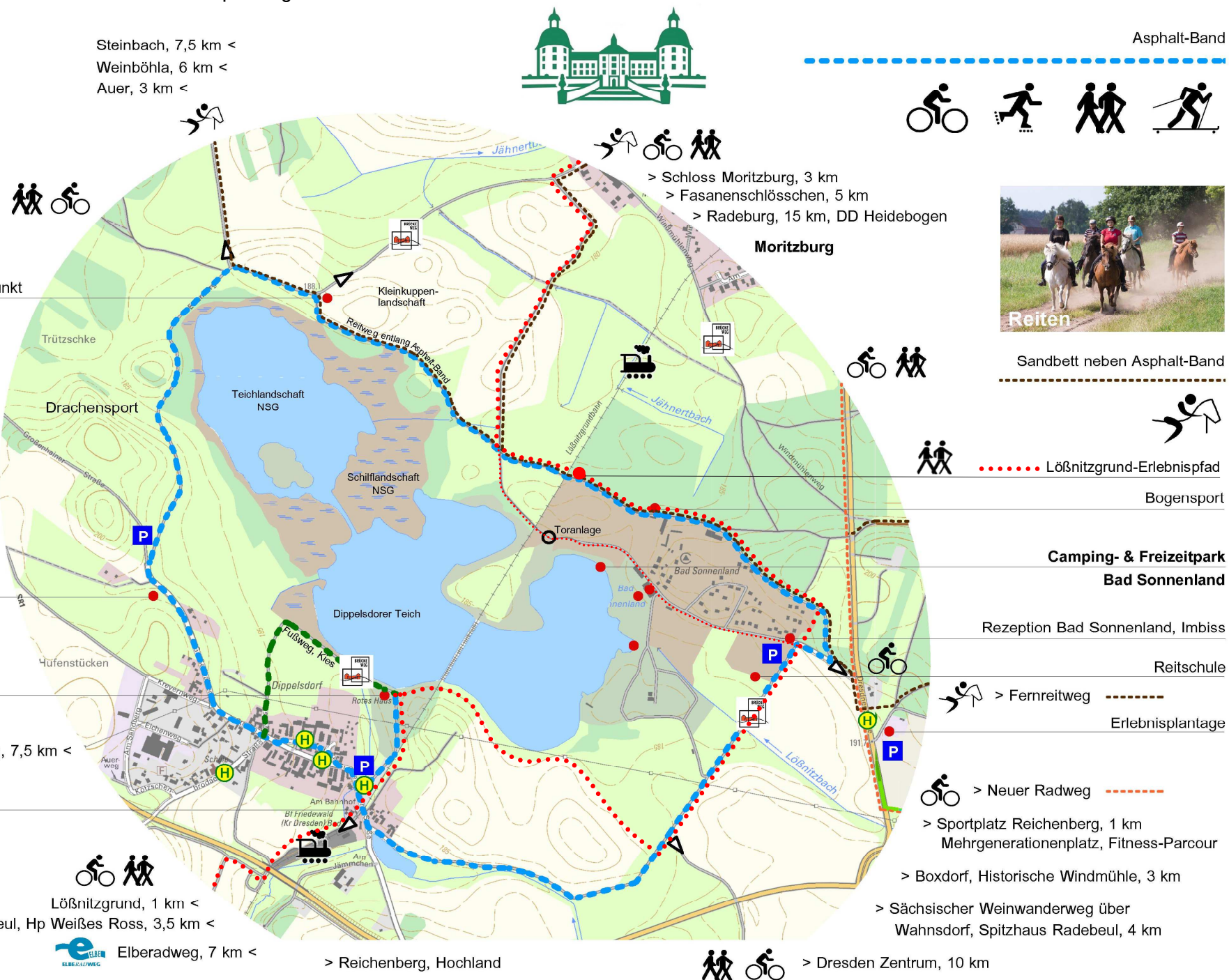


Gastronomie



Baden

Steinbach, 7,5 km <
Weinböhla, 6 km <
Auer, 3 km <



0 100 200 300 400 500 m



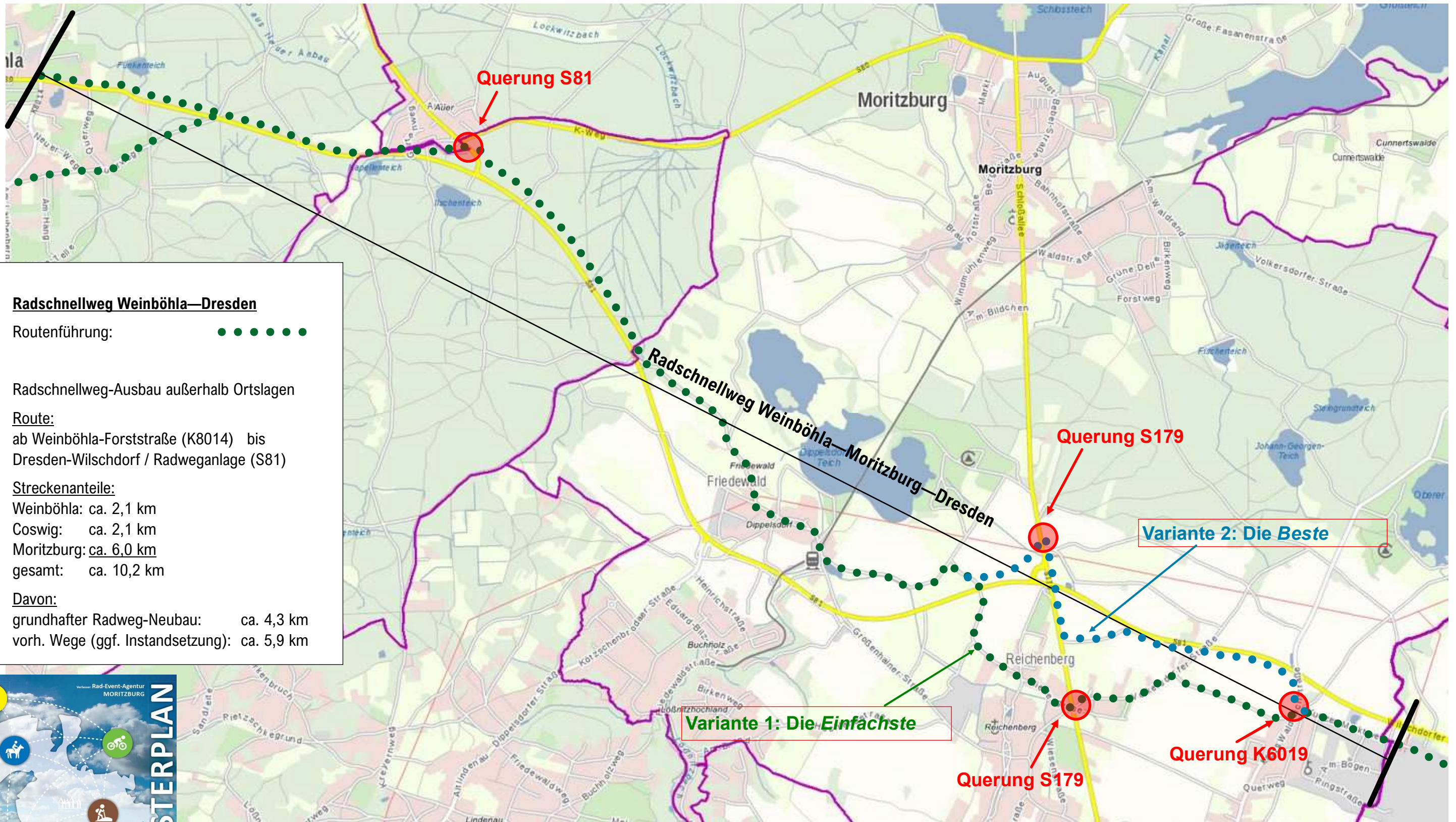
Wegenetzkonzeption 2019

Gemeinde Moritzburg

Wolf-Rüdiger Meyer
Rad-Event-Agentur Moritzburg

Masterplan
Aktiv-Erlebnis Dippelsdorfer Teich
Mpl-8_A3
Arbeitsstand: 20.02.2019

Radschnellweg Weinböhla - Moritzburg - Dresden



Radschnellweg Weinböhla—Dresden

Routenführung: ●●●●●●●●

Radschnellweg-Ausbau außerhalb Ortslagen

Route:
ab Weinböhla-Forststraße (K8014) bis
Dresden-Wilschdorf / Radweganlage (S81)

Streckenanteile:
Weinböhla: ca. 2,1 km
Coswig: ca. 2,1 km
Moritzburg: ca. 6,0 km
gesamt: ca. 10,2 km

Davon:
grundhafter Radweg-Neubau: ca. 4,3 km
vorh. Wege (ggf. Instandsetzung): ca. 5,9 km

Rad-Event-Agentur
MORITZBURG

MASTERPLAN

Wegenetz-
konzeption 2019
der Gemeinde Moritzburg

AUER
MORITZBURG
REICHENBERG
FRIEDEWALD
BOXDORF
STEINBACH